

# ИСТОРИЯ НОВОГО ВРЕМЕНИ. XVI–XVIII ВЕКА

---

---

# АТЛАС

---

---



КЛАСС


Входит в учебно-методические комплекты к линиям учебников по истории, рекомендованным Министерством образования и науки Российской Федерации

*23-е издание, исправленное*

Москва  2019  
**дрофа**

# ВЕЛИКИЕ ГЕОГРАФИЧЕСКИЕ ОТКРЫТИЯ в конце XV — начале XVI вв.

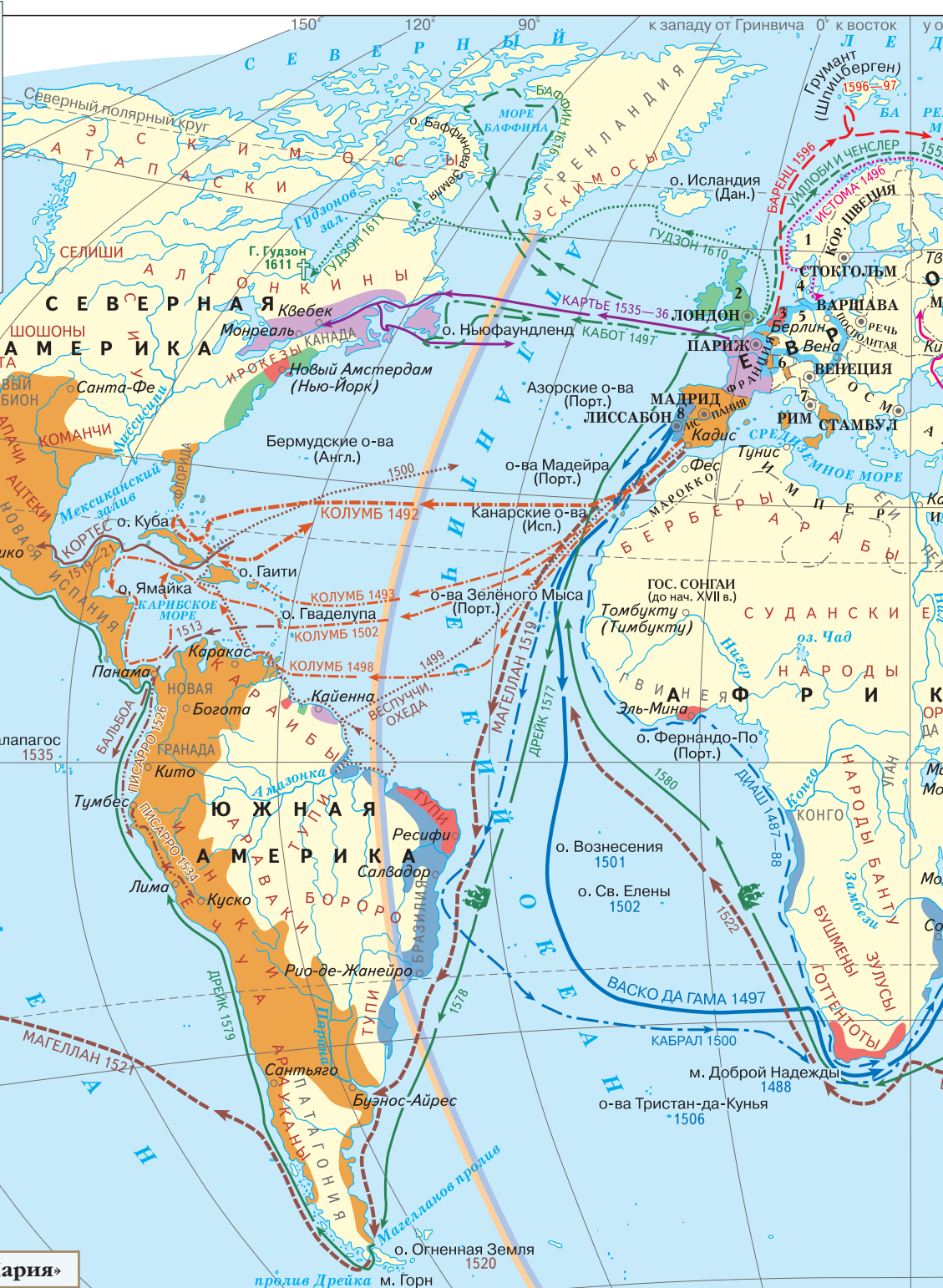
Эпоха Великих географических открытий (XV—XVII вв.) стала важнейшим рубежом в истории человечества. Европейская цивилизация совершает беспрецедентный рывок в освоении и объединении пространства, заселённого человеком. Впервые мир начинал восприниматься как единое целое, благодаря открытиям путешественников на суше и на море.



Христофор Колумб



«Санта-Мария»



Первые колониальные государства и их владения к середине XVII в.

- Королевство Испания
- Королевство Португалия
- Королевство Англия
- Королевство Франция
- Республика Соединённых провинций (Нидерланды)

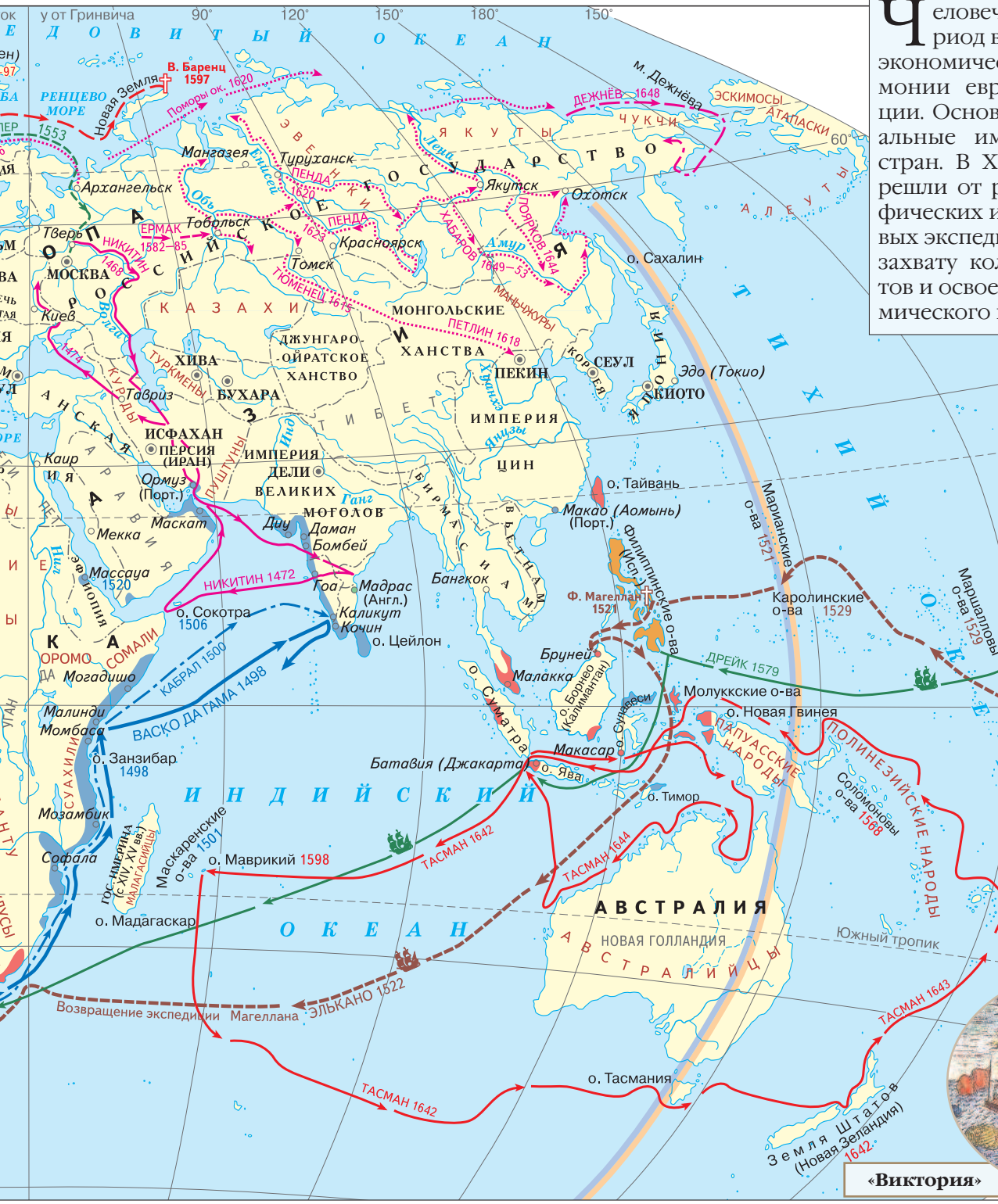
## ВАЖНЕЙШИЕ ЭКСПЕДИЦИИ ПУТЕШЕСТВЕННИКОВ И МОРЕПЛАВЦЕВ

Испанские	Португальские	Английские
Христофор Колумб 1492—1493, 1493—1496, 1498—1500, 1502—1504 гг.	Эрнан Кортес 1519—1521 гг.	Бартоломеу Диаш 1487—1488 гг.
Америго Веспуччи и Алонсо де Охеда 1499—1500 гг.	Фернан Магеллан, Хуан Элькано 1519—1522 гг.	Васко да Гама 1497—1499 гг.
Васко Нуньес де Бальбоа 1513 г.	Франсиско Писарро 1526—1528, 1532—1534 гг.	Педру Алвареш Кабрал 1500—1501 гг.
		Джон Кабот 1497 г.
		Хью Уиллоби и Ричард Ченслер 1553—1554 гг.
		Френсис Дрейк 1577—1580 гг.
		Генри Гудзон 1610—1611 гг.
		Уильям Баффин 1616 г.




# — середине XVII в. ПЕРВЫЕ КОЛОНИАЛЬНЫЕ ИМПЕРИИ

Человечество вступало в период военно-политической, экономической и духовной гегемонии европейской цивилизации. Основой его стали колониальные империи европейских стран. В XVII в. европейцы перешли от разрозненных географических исследований и торговых экспедиций к планомерному захвату колониальных форпостов и освоению мирового экономического пространства.



Фернан Магеллан



«Виктория»

ПЛАВАТЕЛИ в конце XV—середине XVII в.

<b>Французские</b>	<b>Русские</b>
Жак Картье 1535—1536 гг.	Афанасий Никитин 1468—1474 гг.
Виллем Баренц 1596—1597 гг.	Ермак 1582—1585 гг.
Абель Тасман 1642—1643, 1644 г.	Семён Дежнёв 1648 г.
	Освоение северного побережья Евразии, Сибири и Дальнего Востока
	1642 Годы плаваний и открытий
	1488

✠ Магеллан 1521	Места и годы гибели путешественников
—	Линия раздела сфер влияния между Испанией и Португалией по договорам 1494 и 1529 гг.
---	Границы государств в 1648 г.
- - -	Неустановленные границы государств
⊙ РИМ	Столицы государств
○ Томск	Прочие города
—	Исторические области
ЗУЛУСЫ	Народы и племена

- Цифрами на карте обозначены:
- 1 Норвегия (Дан.)
  - 2 Королевство Англия
  - 3 Республика Соединённых провинций (Нидерланды)
  - 4 Королевство Дания
  - 5 Священная Римская империя
  - 6 Швейцарский Союз
  - 7 Итальянское государство
  - 8 Королевство Португалия
- Масштаб 1:100 000 000